

第4回
国立天文台周辺地域土地利用
整備計画検討委員会
説明資料（抜粋）

7 ゾーニングパターン検討

※当該配置案は建築基準法および関係法令等の確認が未実施のため、意見交換用のイメージであり、今後の検討において変更の可能性があります。

イメージA 地域図書館東側配置

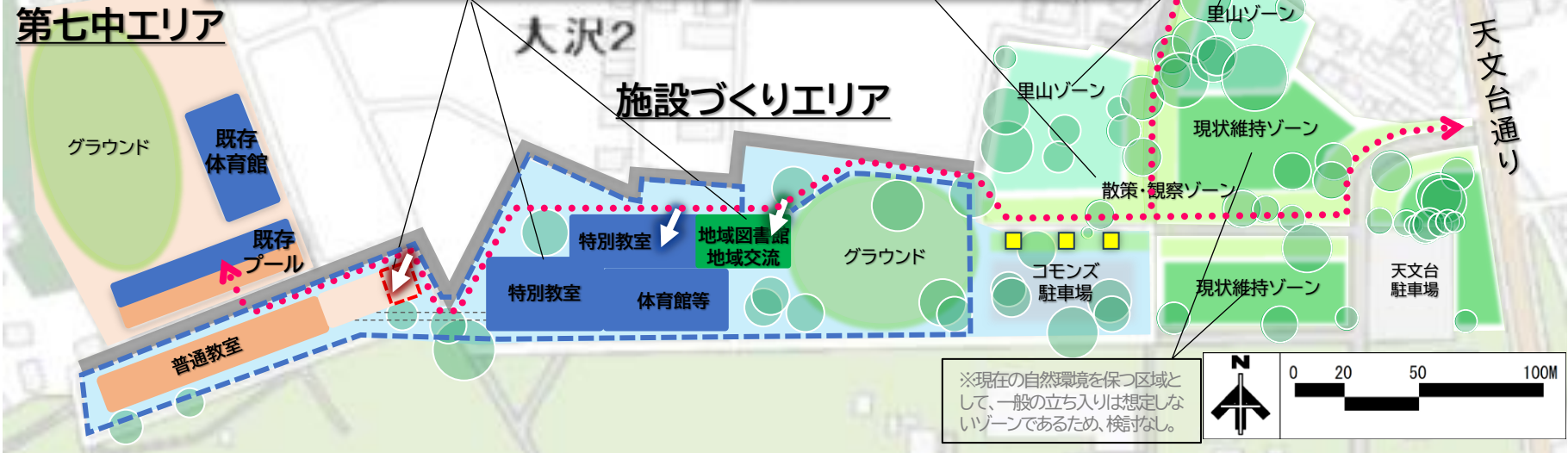
1階配置図

○地域図書館を東側に配置し施設の顔とし、地域に開かれた特別教室を1階に、西側の普通教室エリアとつなぐ
○天文台通り側からみると、一般利用者→登録利用者→児童・生徒でエントランスが配置

○見通しのきく明るい地域の散歩コース
○読書スペースやベンチ、屋外作品展示、地域で利用できる小さなスペース
○沿道にて生物や植栽等 ○夜間照明

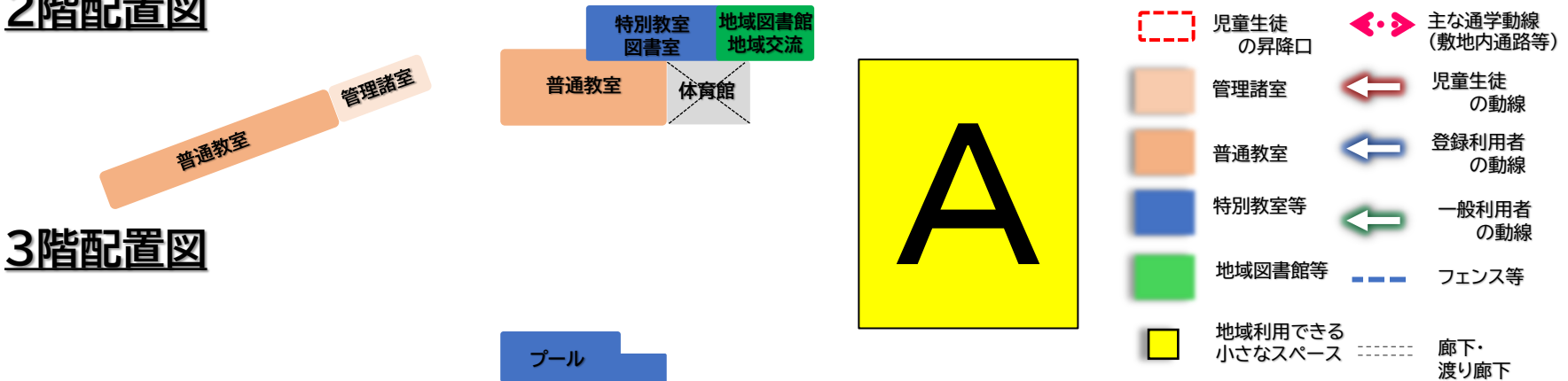
緑地保全エリア

○子どもとともにつくる里山
○学校と地域で育てる学校農園
○多様な地域利用が可能な広場
○防災やモノづくり等に日常から触れられる場づくり



2階配置図

3階配置図



1階配置図

第七中エリア

緑地保全エリア

- 子どもとともにつくる里山
- 学校と地域で育てる学校農園
- 多様な地域利用が可能な広場
- 防災やモノづくり等に日常から触れられる場づくり

施設づくりエリア

グラウンド

※現在の自然環境を保つ区域として、一般の立ち入りは想定しないゾーンであるため、検討なし。



Age Group	Number of People (Millions)
18-29	~15
30-49	~25
50-64	~45
65-74	~65
75-84	~85
85+	~95

天文台通り

天文台
停車場

2階配置図

3階配置図

普通教室

普通教室

普通
教室

~~體育館~~

特別教室

管理諸室

プール

B

児童生徒
の昇降口

管理諸室

普通教室

特別教室等

地域図書館

地域利用できる
小さなスペース

◀・▶ 主な通学動線
(敷地内通路等)

← 児童生徒
の動線

登録利用者
の動線

← 一般利用者
の動線

フェンス等

廊下・
渡り廊下

7 ゾーニングパターン検討

※当該配置案は建築基準法および関係法令等の確認が未実施のため、意見交換用のイメージであり、今後の検討において変更の可能性があります。

イメージC

地域図書館西側配置

1階配置図

- 西側に地域図書館を配置し、特別教室を施設の顔として1階に配置し、普通教室を2階に配置
- 天文台通り側からみると、登録利用者→児童・生徒→一般利用者がエントランスが配置

- 見通しのさく明るい地域の散歩コース
- 読書スペースやベンチ、屋外作品展示、地域で利用できる小さなスペース
- 沿道にて生物や植栽等
- 夜間照明

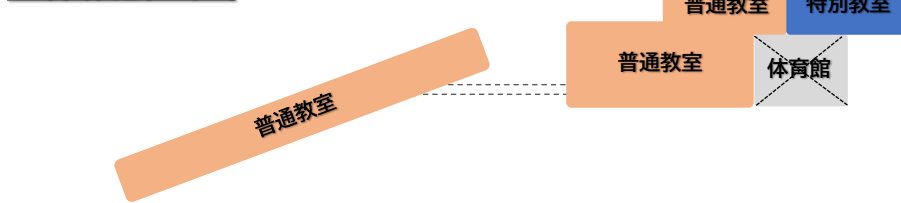
緑地保全エリア

- 子どもとともにつくる里山
- 学校と地域で育てる学校農園
- 多様な地域利用が可能な広場
- 防災やモノづくり等に日常から触れられる場づくり

第七中エリア



2階配置図



3階配置図



- 児童生徒の昇降口
- 管理諸室
- 普通教室
- 特別教室等
- 地域図書館等
- 地域利用できる小さなスペース
- 主な通学動線(敷地内通路等)
- 児童生徒の動線
- 登録利用者の動線
- 一般利用者の動線
- フェンス等
- 廊下・渡り廊下