

地域安全マップを持ってまちに出よう!

あぶないところはこんなところ!

キーワードの「入りやすい」+「見えにくい」



「(だれもが)入りやすい場所」とは…

- 入るのにじゃまになるものがない。
- さかいがはっきりしていない。
- 出入り口(にげ道)が多い。
- 近所の人たちが
犯罪者に注意していない。
- 近所の人たちで集まることが少ない。

「(だれからも)見えにくい場所」とは…

- 見るのにじゃまになるものがある。
- 暗い。
- 人がいなくて見てもらえない。
- 人が多すぎて見てもらえない。
- 近所の人たちが地域のことに興味がない。
- 近所でこまっている人がいても
見て見ぬふりをする人が多い。

悪いことをする人は、

- ・あやまれずにみんなにちかづきやすいところ。
- ・悪いことをしたあとにげやすいところ。
- ・みんなのことが見えにくいところ。

こういうところで、みんなをおそうかもしれません。
できるだけ行かないようにしましょうね。




どうしても行かなければ
ならないときには、ともだちや
大人といっしょに行こう。
防犯ブザーも、持っていこうね。


地域の「入りやすい」
「見えにくい」ところを探してみよう



ゴミのポイ捨て、落書き、放置自転車、荒れはてた空き家などがあるところは、周りの人から知らんがりされている「見えにくい場所」です。



高いへいやかき根がつづいているところは、家の中から道路が見えにくく、悪いことをしても見つからないから、悪い人が好きな場所です。



人があまりいないところでは、悪いことをしても見つかりにくいし、助けてくれる人もいないから、悪いことをする人がみんなをおそうかもしれません。



昼間もくらいところでは、みんなのことが見えにくいから、だれにも助けてもらえないかもしれません。



昼間は「見えやすい場所」でも、夜に明かりが少ないところでは、家の中からみんなが見えにくくなるから、悪いことをする人があらわれるかもしれません。




かんたんに中に入れて、外からは見えにくいところでは、悪いことをしても見つかりにくいから、悪いことをする人がみんなを待ちぶせしたり、連れこんだりするかもしれません。

※上のイラストは、この学区のものではありません。

安心なところを地域に増やそう!

「入りにくい」+「見えやすい」ところ

あぶないところと
反対の場所は…



●●● 三鷹市地域安全マップの使い方 ●●●

地域安全マップは、犯罪発生マップや不審者マップではありません。悪い人の好きな場所を発見するキーワード「入りやすい」「見えにくい」を使って、景色を見ただけで、そこが悪い人の好きな場所かどうかすぐにわかるようになるためのマップです。

マップのおもて面は、小学校の学区を中心としたエリアを表示し、青色=安全、赤色=危険、黄色=交通事故の3色に分け表現しています。マップのうら面には、地域で犯罪に遭う可能性の高い状況を6つに分け、説明と対策を示しましたので、お子さんと一緒に話し合ってみましょう。

家庭で…

自宅から学校までの通学路をお子さんと一緒にマップとマップシールを持って歩き、上記に示した状況によく似た所がないか、自分の目でまちを診断して、マップの上にシールを貼ってみてください。

地域で…

地域の安全安心・市民協働パトロールに持参し、注意すべき場所や改善できそうな所などを記入し、地域の情報を共有するマップとして活用してください。