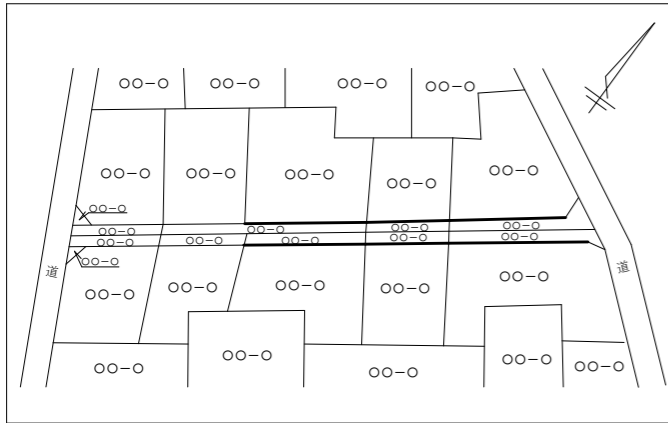


# 確定図作成例

## 【公図写について】

- ※ 公図写は図面左上に描画すること。また、縮尺は任意とし、方位は必ず記載すること。
- ※ 確定範囲は太線で記載すること。

公図写 S=1/600

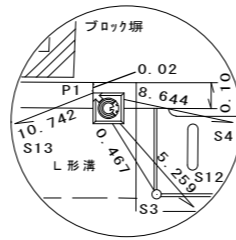


## 【図面の名称について】

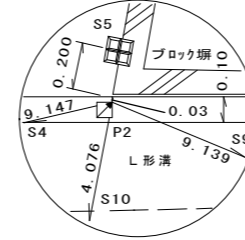
- 道路境界確定図：境界確定箇所のみ
- 管理区域確定図：管理区域確定箇所のみ
- 道路境界(管理区域)確定図：境界・管理区域箇所が混在

# 道路境界(管理区域)確定図 (三鷹市道第〇〇〇号線) (三鷹市〇〇〇丁目〇〇番〇ほか) 縮尺 1/250

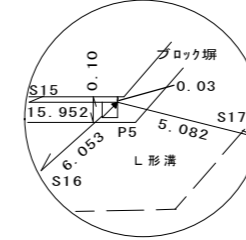
P1 詳細図



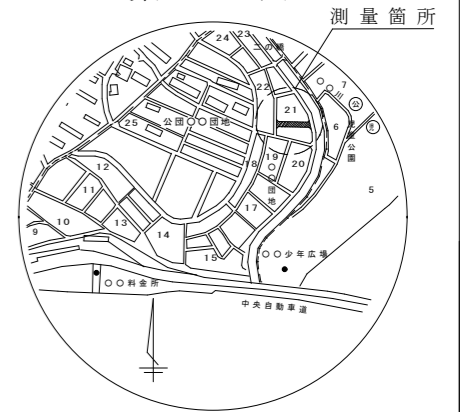
P2 詳細図



P5 詳細図



## 案内図



## 【詳細図について】

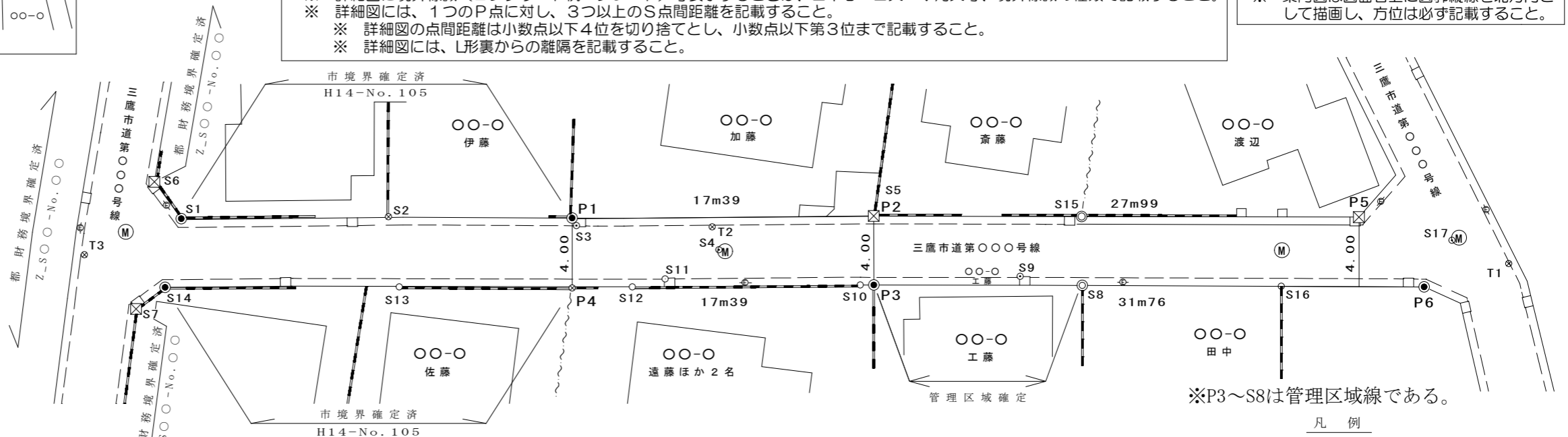
- ※ 詳細図に境界標識(コンクリート杭・プレート)等表示するときは、□中心・□矢・◇角矢等、境界標識の種類で記載すること。
- ※ 詳細図には、1つのP点に対し、3つ以上のS点間距離を記載すること。
- ※ 詳細図の点間距離は小数点以下4位を切り捨てとし、小数点以下第3位まで記載すること。
- ※ 詳細図には、L形裏からの離隔を記載すること。

## 【案内図について】

- ※ 案内図は図面右上に図郭縦線を北方向として描画し、方位は必ず記載すること。

## 【図面全般について】

- ※ 既確定点は1点先まで復元すること。
- ※ 土地所有者が個人の場合は名字のみとし、法人の場合は法人名を記載すること。また、複数で所有の場合は「代表者名 ほか〇名」とすること。

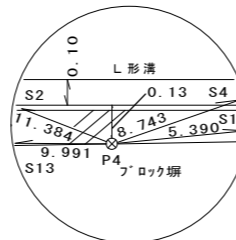


※P3～S8は管理区域線である。

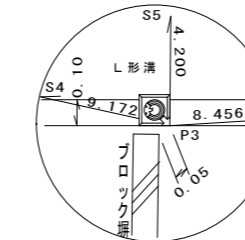
## 【管理区域確定について】

- ※ 管理区域確定の範囲は、図面に図示すること。
- ※ 「※P3～S8は管理区域線である。」と図面に記載すること。

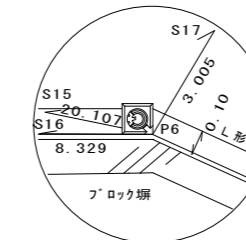
P4 詳細図



P3 詳細図



P6 詳細図



## 凡例

種別	記号	備考
市境界標識(コンクリート杭)	●	φ 2.5mm (内1.5mm)
市境界標識(プレート)	□	内法2.5mm
民境界標識(コンクリート杭)	◎	φ 2.5mm (内1.5mm)
民境界標識(金属標・プレート)	○	(市以外の官石は所有を記入)
紙	⊗	φ 1.5mm
キザミ	⊙	φ 1.5mm
計算点・ペンキ	○	φ 1.5mm

私所有の下記土地と道路敷地との境界(区域)は、本図面のとおり合意する。

立会場所・土地の地番	土地所有者 住所・氏名・印	立会年月日	合意年月日
三鷹市〇〇〇丁目 〇〇番〇	〇〇市〇〇〇丁目〇〇番〇号 ▽□ ○×◎ (印)	令和〇〇年 〇〇月〇〇日	令和〇〇年 〇〇月〇〇日
三鷹市〇〇〇丁目 〇〇番〇	〇〇市〇〇〇丁目〇〇番〇号 ▽□ ○×◎ (印)	令和〇〇年 〇〇月〇〇日	令和〇〇年 〇〇月〇〇日
三鷹市〇〇〇丁目 〇〇番〇	〇〇市〇〇〇丁目〇〇番〇号 ▽□ ○×◎ (印)	令和〇〇年 〇〇月〇〇日	令和〇〇年 〇〇月〇〇日
三鷹市〇〇〇丁目 〇〇番〇	〇〇市〇〇〇丁目〇〇番〇号 ▽□ ○×◎ (印)	令和〇〇年 〇〇月〇〇日	令和〇〇年 〇〇月〇〇日
三鷹市〇〇〇丁目 〇〇番〇	〇〇市〇〇〇丁目〇〇番〇号 ▽□ ○×◎ (印)	令和〇〇年 〇〇月〇〇日	令和〇〇年 〇〇月〇〇日

## 引照点座標値

測点	X	Y	備考
S1	614.482	208.723	市コンクリート杭
S2	607.352	199.136	紙
S3	601.365	190.058	集水樹内角刻み
S4	597.651	182.606	マンホール刻み
S5	590.634	176.631	民コンクリート杭
S6	574.369	153.878	市プレート
S7	575.408	148.452	市プレート
S8	586.965	164.443	民コンクリート杭
S9	588.660	167.651	集水樹内角刻み
S10	594.499	174.802	ブロック塀角
S11	600.841	184.107	集水樹内角刻み
S12	602.333	185.358	ブロック塀角
S13	610.268	196.239	ブロック塀角
S14	618.250	207.144	市コンクリート杭
S15	000.000	000.000	民コンクリート杭
S16	000.000	000.000	ペンキ
S17	000.000	000.000	マンホール刻み

## 【座標値について】

- ※ 確定点(P点)・引照点(S点)座標一覧表、備考欄記載(コンクリート杭・プレート)等に、現地に設定した境界標識の種類□・◇・◇と向きを例示のように記載すること。

## 確定点座標値

測点	X	Y	備考
P1	601.192	190.492	市コンクリート杭
P2	590.809	176.534	市プレート
P3	594.041	174.174	市コンクリート杭
P4	604.425	188.134	紙
P5	574.369	153.878	市プレート
P6	575.408	148.452	市コンクリート杭

## 多角点座標値

測点	X	Y	備考
T1	571.494	145.322	紙
T2	596.815	183.707	紙
T3	619.503	211.995	紙

- ※ 立会及び作成年月日を記載すること。
- ※ 枠内には、図面の名称、土地の所在、図面番号、会社名、作成者、資格登録番号を記入すること。
- ※ 提出部数全てに代表者印もしくは調査士職印を、押印すること。

令和〇〇年〇〇月〇〇日 立会  
令和〇〇年〇〇月〇〇日 作成

図面の名称	道路境界確定図
土地の所在	三鷹市〇〇〇丁目〇〇番〇ほか
図面番号	R〇〇 - No.〇〇〇
会社名・作成者 資格登録番号	(印)