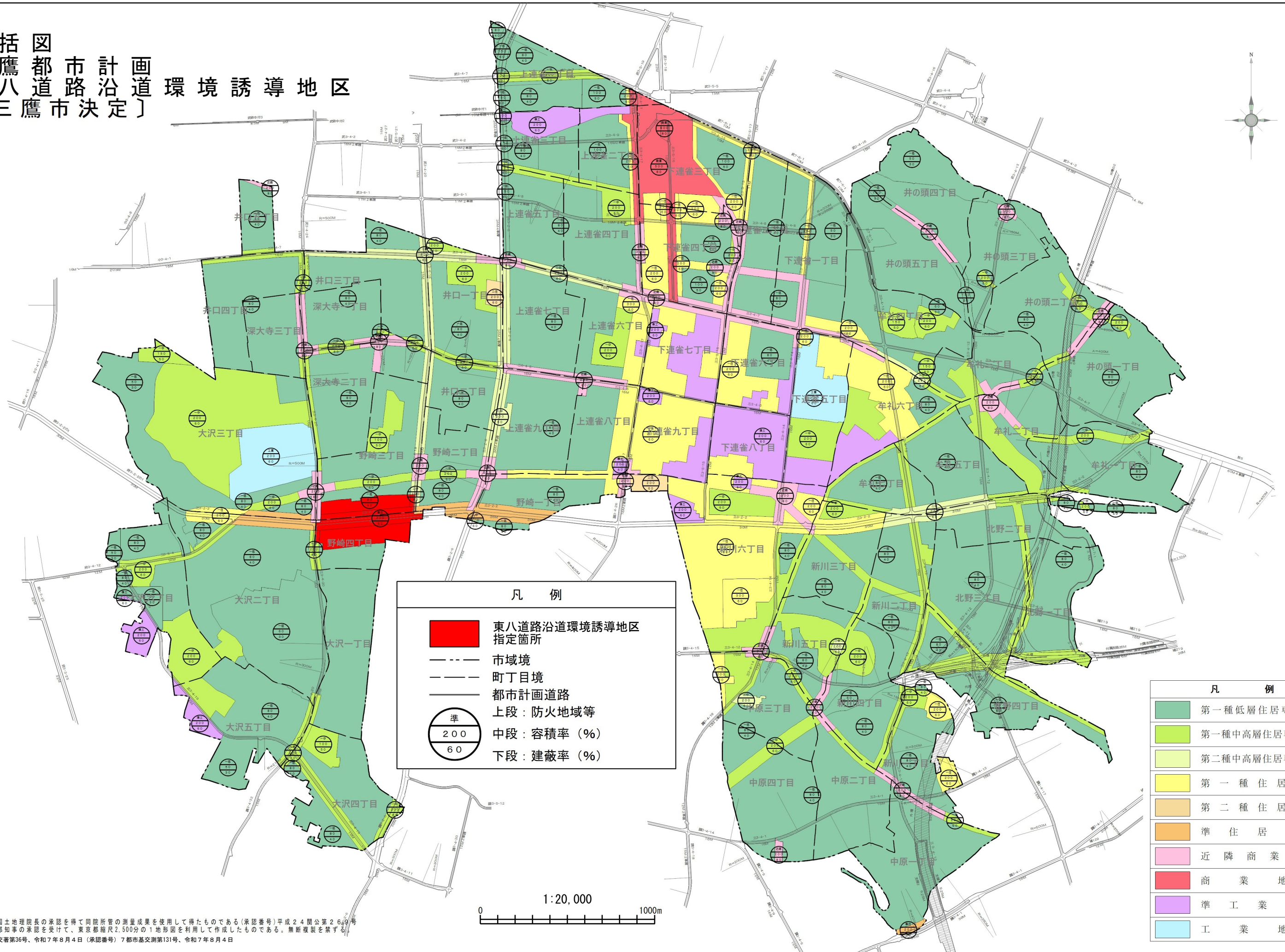
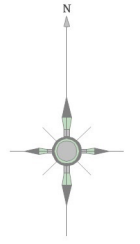
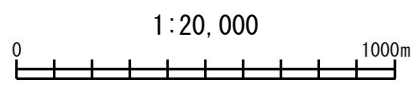


総括図
東八道路沿道環境誘導地区
〔三鷹市決定〕



凡例	
	東八道路沿道環境誘導地区指定箇所
	市域境
	町丁目境
	都市計画道路
	上段：防火地域等
	中段：容積率 (%)
	下段：建蔽率 (%)
準 200 60	

凡例	
	第一種低層住居専用地域
	第一種中高層住居専用地域
	第二種中高層住居専用地域
	第一種住居地域
	第二種住居地域
	準住居地域
	近隣商業地域
	商業地域
	準工業地域
	工業地域



この測量成果は、国土地理院長の承認を得て同院所管の測量成果を使用して得たものである(承認番号)平成24関公第26号
この地図は、東京都知事の承認を受けて、東京都縮尺2,500分の1地形図を利用して作成したものである。無断複製を禁ずる。
(承認番号)7都市基交第36号、令和7年8月4日(承認番号)7都市基交第131号、令和7年8月4日